







	ЛОКАЦИЈЕ ТРЕЋИХ ИЗМЕНА И ДОПУНА ПЛАНА БУЉБИШТИЦЕ
	ГРАНИЦА ГРАЂЕВИНСКОГ ПОДРУЧЈА
	ГРАНИЦА УРБАНИСТИЧКЕ ЦЕЛИНЕ
	ОЗНАКА ЦЕЛИНЕ
	РЕГУЛАЦИОНА ЛИНИЈА КОЈА СЕ ПОКЛАПА СА КАТАСТРОМ
	РЕГУЛАЦИОНА ЛИНИЈА КОЈА СЕ НЕ ПОКЛАПА СА КАТАСТРОМ
	РЕГУЛАЦИОНА ЛИНИЈА ВОДОТOKОВА
	КОЛОВОЗ
	ЗОНА ЗАШТИТЕ ДАЛЕКОВОДА 35kV

POVRŠINE JAVNE NAMENI













Саобраћајнице












АУТ



Аутобуска станица

Колско-пешачки прилаз

ОБРАЗОВАЊЕ	
	Основно образовање
	Средње образовање
	Вртић
	Здравствена и социјална заштита
	Култура
	Спорт и рекреација
	Спорт и рекреација
	Управа и државни органи
КОМУНАЛНЕ ДЕЛАТНОСТИ	

	Гробље
	Пијаца
	Трафостаница
	Црпна станица
	Електродистрибуција
	Постројење за пречишћавање отпадних вода
	Рециклажно двориште
ЗЕЛЕНЕ ПОВРШИНЕ	
	Парковско зеленило
	Парк са теренима за мале спортове и деčија игралишта
	Заштитно зеленило
	Заштитно зеленило (клизиште)
	Водене површине и водно земљиште

	СТАНОВАЊЕ
	Становање средњих густина
	Становање умерених густина
	Становање ниских густина
	ПОСЛОВНО-СТАМБЕНА ЗОНА
	ПОСЛОВНА И РАДНА ЗОНА
	Индустрија и радна зона
	Пословно-производни комплекс
	Пословање
	Сајам
	ВЕРСКИ ОБЈЕКАТ
	ЗАШТИТНО ЗЕЛЕНИЛО

 <p>ANDZOR engineering d.o.o. POSREDOVANJE U PROMETU NEPOKRETNOSTI Ive Andrića 13, Novi Sad</p>	ДИРЕКТОР: Зоран Вукановић, маг. инж. саоб. ОД: УРЕБНАСТА: Марија Станковић, дип. инж. арх.		НОСИЛАЦ ЗАДАТКА: ПЛАНА: Општина управља општина Бабушница	
	САРАДНИЦИ: Симонида Драчевић, маг. инж. арх. Стефан Станковић, магист. пр. план Јован Павловић, магист. пр. план.		ЛОКАЦИЈА: Општина Бабушница Катастарско одељење Извор, Бабушница, Сурачево, Драганин и Горинче	
	НАЗИВ ПЛАНА: ТРЕЋЕ ИЗМЕНЕ И ДОПУНЕ ПЛАНА ГЕНЕРАЛНЕ РЕГУЛАЦИЈЕ БАБУШНИЦЕ			
	НАЗИВ ЦРТЕЖА: ГРАНИЦА ПЛАНА И ПЛАНИРАНОГ ГРАЂЕВИНСКОГ ПОДРУЧЈА СА ПРЕТЕКОМ НАМЕНЕНОМ ПОВРШИНА (ДЕТАЉНИЗМА И ДОПУНА 3 И 6)		БРОЈ ЦРТЕЖА:	
	ДАТУМ: 14.05.2025. год. РАЗМЕРА: Р=1:1000 БРОЈ ЕЛЕВАЦИЈА: ППР-1516/04		P11.3.	